































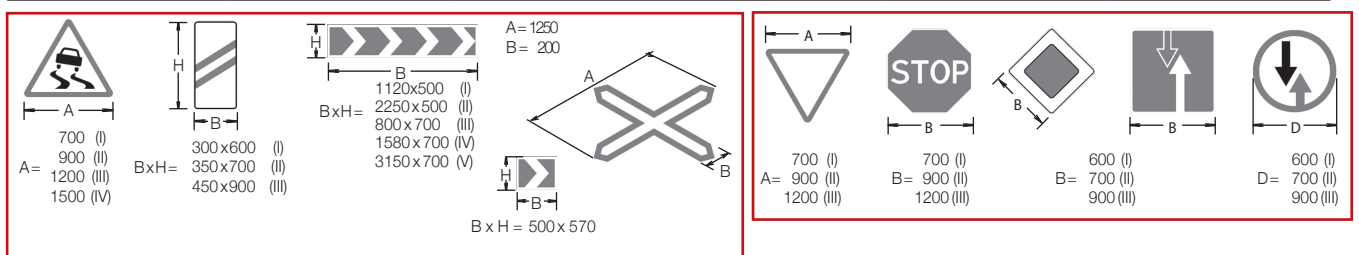
Попереджувальні знаки

Таблиця 1

Зображення і номер знака	Назва знака	Зображення і номер знака	Назва знака	Зображення і номер знака	Назва знака
 1.1	Небезпечний поворот праворуч	 1.4.7	Напрямок повороту	 1.12	Вибоїна
 1.2	Небезпечний поворот ліворуч	 1.5.1	Звуження дороги	 1.13	Слизька дорога
 1.3.1	Декілька поворотів	 1.5.2	Звуження дороги	 1.14	Викидання кам'яних матеріалів
 1.3.2	Декілька поворотів	 1.5.3	Звуження дороги	 1.15	Небезпечне узбіччя
 1.4.1	Напрямок повороту	 1.6	Крутий підйом	 1.16	Падіння каміння
 1.4.2	Напрямок повороту	 1.7	Крутий спуск	 1.17	Боковий вітер
 1.4.3	Напрямок повороту	 1.8	Вийзд на набережну або берег	 1.18	Низьколітаючі літаки
 1.4.4	Напрямок повороту	 1.9	Тунель	 1.19	Перехрещення з рухом по колу
 1.4.5	Напрямок повороту	 1.10	Нерівна дорога	 1.20	Перехрещення з трамвайною колією
 1.4.6	Напрямок повороту	 1.11	Пагорб	 1.21	Перехрещення рівнозначних доріг

Кінець таблиці 1

Зображення і номер знака	Назва знака	Зображення і номер знака	Назва знака	Зображення і номер знака	Назва знака
 1.22	Перехрещення з другорядною дорогою	 1.29	Одноколійна залізниця	 1.34	Виїзд велосипедистів
 1.23.1	Прилягання другорядної дороги	 1.30	Багатоколійна залізниця	 1.35	Перегін худоби
 1.23.2	Прилягання другорядної дороги	 1.31.1	Наближення до залізничного переїзду	 1.36	Дикі тварини
 1.23.3	Прилягання другорядної дороги	 1.31.2	Наближення до залізничного переїзду	 1.37	Дорожні роботи
 1.23.4	Прилягання другорядної дороги	 1.31.3	Наближення до залізничного переїзду	 1.38	Затори в дорожньому русі
 1.24	Світлофорне регулювання	 1.31.4	Наближення до залізничного переїзду	 1.39	Аварійно-небезпечна ділянка (інша небезпека)
 1.25	Розвідний міст	 1.31.5	Наближення до залізничного переїзду	 1.40	Зміна покриття
 1.26	Двосторонній рух	 1.31.6	Наближення до залізничного переїзду	 1.41	Місце (ділянка) концентрації ДТП
 1.27	Залізничний переїзд із шлагбаумом	 1.32	Пішохідний перехід		
 1.28	Залізничний переїзд без шлагбаума	 1.33	Діти		



Знаки пріоритету

Таблиця 2

Зображення і номер знака	Назва знака	Зображення і номер знака	Назва знака	Зображення і номер знака	Назва знака
 2.1	Дати дорогу	 2.3	Головна дорога	 2.5	Перевага зустрічного руху
 2.2	Проїзд без зупинки заборонено	 2.4	Кінець головної дороги	 2.6	Перевага перед зустрічним рухом

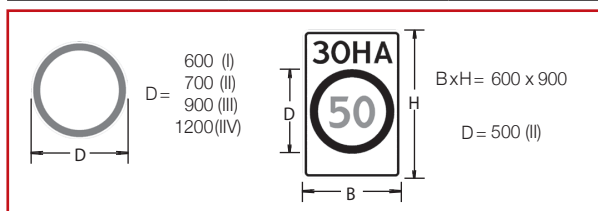
Заборонні знаки

Таблиця 3

Зображення і номер знака	Назва знака	Зображення і номер знака	Назва знака	Зображення і номер знака	Назва знака
 3.1	Рух заборонено	 3.8	Рух на велосипедах заборонено	 3.15	Рух ТЗ, маса яких перевищує ...т, заборонено
 3.2	Рух механічних ТЗ заборонено	 3.9	Рух пішоходів заборонено	 3.16	Рух ТЗ, навантаження на вісь перевищує ...т, заборонено
 3.3	Рух вантажних автомобілів заборонено	 3.10	Рух з ручними візками заборонено	 3.17	Рух ТЗ, ширина яких перевищує ...м, заборонено
 3.4	Рух з причепом заборонено	 3.11	Рух гужових возів (саней) заборонено	 3.18	Рух ТЗ, висота яких перевищує ...м, заборонено
 3.5	Рух тракторів заборонено	 3.12	Рух ТЗ, що перевозять небезпечні вантажі, заборонено	 3.19	Рух ТЗ, довжина яких перевищує ...м, заборонено
 3.6	Рух мотоциклів заборонено	 3.13	Рух ТЗ, що перевозять вибухові та легкозаймисті вантажі, заборонено	 3.20	Рух ТЗ без дотримання дистанції ...м, заборонено
 3.7	Рух на мопедах заборонено	 3.14	Рух ТЗ, що перевозять речовини, які забруднюють воду, заборонено	 3.21	В'їзд заборонено

Кінець таблиці 3

Зображення і номер знака	Назва знака	Зображення і номер знака	Назва знака	Зображення і номер знака	Назва знака
 3.22	Поворот праворуч заборонено	 3.30	Кінець обмеження максимальної швидкості	 3.38	Зона обмеженої стоянки
 3.23	Поворот ліворуч заборонено	 3.31	Зона обмеження максимальної швидкості	 3.39	Кінець зони обмеженої стоянки
 3.24	Розворот заборонено	 3.32	Кінець зони обмеження максимальної швидкості	 3.40	Митниця
 3.25	Обгін заборонено	 3.33	Подачу звукового сигналу заборонено	 3.41	Контроль
 3.26	Кінець заборони обгону	 3.34	Зупинку заборонено	 3.42	Кінець усіх заборон і обмежень
 3.27	Обгін вантажним автомобілям заборонено	 3.35	Стоянку заборонено	 3.43	Небезпека
 3.28	Кінець заборони обгону вантажним автомобілям	 3.36	Стоянку заборонено в непарні числа місяця	 3.44	Рух зазначених ТЗ заборонено
 3.29	Обмеження максимальної швидкості	 3.37	Стоянку заборонено в парні числа місяця	 3.45	Рух зазначених ТЗ заборонено



Наказові знаки

Таблиця 4

Зображення і номер знака	Назва знака	Зображення і номер знака	Назва знака	Зображення і номер знака	Назва знака
 4.1	Рух прямо	 4.10	Круговий рух	 4.19	Доріжка для вершників
 4.2	Рух праворуч	 4.11	Рух легкових автомобілів	 4.20.1	Напрямок руху ТЗ із небезпечними вантажами
 4.3	Рух ліворуч	 4.12	Обмеження мінімальної швидкості	 4.20.2	Напрямок руху ТЗ із небезпечними вантажами
 4.4	Рух прямо або праворуч	 4.13	Кінець обмеження мінімальної швидкості	 4.20.3	Напрямок руху ТЗ із небезпечними вантажами
 4.5	Рух прямо або ліворуч	 4.14	Доріжка для велосипедистів	 4.21	Рух із застосуванням ланцюгів проти ковзання
 4.6	Рух праворуч або ліворуч	 4.15	Кінець доріжки для велосипедистів	 4.22	Кінець ділянки руху із застосуванням ланцюгів проти ковзання
 4.7	Об'їзд перешкоди з правого боку	 4.16	Доріжка для пішоходів	 4.23	Дорога для суміщеного руху легкових автомобілів та велосипедистів
 4.8	Об'їзд перешкоди з лівого боку	 4.17	Доріжка для пішоходів і велосипедистів	 4.24	Кінець дороги для суміщеного руху легкових автомобілів та велосипедистів
 4.9	Об'їзд перешкоди з правого або лівого боку	 4.18	Суміжні пішохідна та велосипедна доріжки		

Інформаційно-вказівні знаки












Таблиця 5

Зображення і номер знака	Назва знака	Зображення і номер знака	Назва знака	Зображення і номер знака	Назва знака
 5.1	Автомагістраль	 5.10.1	Виїзд на дорогу зі смугою для руху маршрутних ТЗ	 5.17.1	Напрямок руху по смугах
 5.2	Кінець автомагістралі	 5.10.2	Виїзд на дорогу зі смугою для руху маршрутних ТЗ	 5.17.2	Напрямок руху по смугах
 5.3	Дорога для автомобілів	 5.10.3	Виїзд на дорогу зі смугою для руху маршрутних ТЗ	 5.18	Напрямок руху по смузі
 5.4	Кінець дороги для автомобілів	 5.10.4	Виїзд на дорогу зі смугою для руху маршрутних ТЗ	 5.19.1	Використання смуги руху
 5.5	Дорога з одностороннім рухом	 5.11	Смуга для руху маршрутних ТЗ	 5.19.2	Використання смуги руху
 5.6	Кінець дороги з одностороннім рухом	 5.12	Кінець смуги для руху маршрутних ТЗ	 5.19.3	Використання смуги руху
 5.7.1	Виїзд на дорогу з одностороннім рухом	 5.13	Дорога із реверсивним рухом	 5.20.1	Початок додаткової смуги руху
 5.7.2	Виїзд на дорогу з одностороннім рухом	 5.14	Кінець дороги із реверсивним рухом	 5.20.2	Початок додаткової смуги руху
 5.8	Дорога зі смугою для руху маршрутних ТЗ	 5.15	Виїзд на дорогу із реверсивним рухом	 5.21.1	Кінець додаткової смуги руху
 5.9	Кінець дороги зі смугою для руху маршрутних ТЗ	 5.16	Напрямки руху по смугах	 5.21.2	Кінець додаткової смуги руху

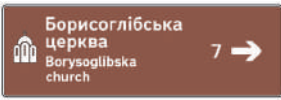



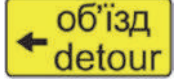
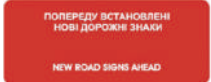
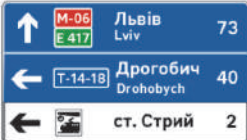


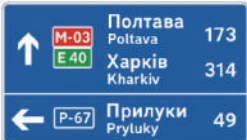














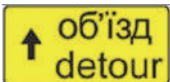


Продовження таблиці 5

Зображення і номер знака	Назва знака	Зображення і номер знака	Назва знака	Зображення і номер знака	Назва знака
 5.22	Прилягання смуги для розгону ТЗ	 5.31.2	Напрямок руху для вантажних автомобілів	 5.38.2	Пішохідний перехід
 5.23	Прилягання додаткової смуги руху з правого боку	 5.31.3	Напрямок руху для вантажних автомобілів	 5.39	Діагональний пішохідний перехід
 5.24	Мінімальна швидкість на різних смугах руху	 5.32.1	Тупик	 5.40.1	Підземний пішохідний перехід
 5.25	Мінімальна швидкість на смузі руху	 5.32.2	Тупик	 5.40.2	Підземний пішохідний перехід
 5.26	Обмеження максимальної швидкості на різних смугах руху	 5.32.3	Тупик	 5.41.1	Надземний пішохідний перехід
 5.27.1	Зміна напрямку руху на дорозі із розділювальною смугою	 5.33	Рекомендована швидкість	 5.41.2	Надземний пішохідний перехід
 5.27.2	Зміна напрямку руху на дорозі із розділювальною смугою	 5.34	Житлова зона	 5.42.1	Місце для стоянки
 5.28	Смуга руху для аварійної зупинки	 5.35	Кінець житлової зони	 5.42.2	Місце для стоянки
 5.29	Місце для розвороту	 5.36	Пішохідна зона	 5.42.3	Місце для стоянки
 5.30	Зона для розвороту	 5.37	Кінець пішохідної зони	 5.43	Зона стоянки
 5.31.1	Напрямок руху для вантажних автомобілів	 5.38.1	Пішохідний перехід	 5.44	Кінець зони стоянки

Продовження таблиці 5

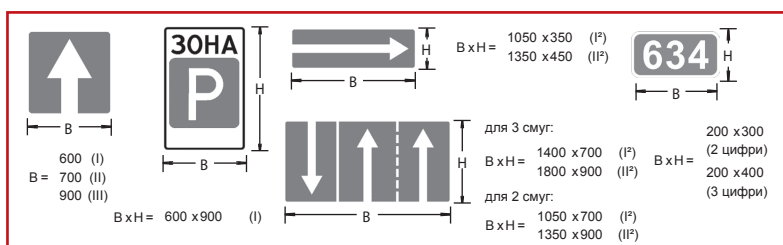
Зображення і номер знака	Назва знака	Зображення і номер знака	Назва знака	Зображення і номер знака	Назва знака
 5.45.1	Пункт зупинки автобуса	 5.50	Кінець населеного пункту	 5.57	Попередній показчик напрямків
 5.45.2	Кінець пункту зупинки автобуса	 5.51	Початок населеного пункту	 5.57	Попередній показчик напрямків
 5.46.1	Пункт зупинки трамвая	 5.52	Кінець населеного пункту	 5.57	Попередній показчик напрямків
 5.46.2	Кінець пункту зупинки трамвая	 5.53	Початок забудови населеного пункту	 5.57	Попередній показчик напрямків
 5.47.1	Пункт зупинки тролейбуса	 5.54	Кінець забудови населеного пункту	 5.58	Попередній показчик напрямку
 5.47.2	Кінець пункту зупинки тролейбуса	 5.55	Загальні обмеження швидкості та термін застосування денних ходових вогнів (денного світла)	 5.58	Попередній показчик напрямку
 5.48	Місце зупинки таксі	 5.56	Можливість використання дороги	 5.59	Показчик напрямку
 5.49	Початок населеного пункту	 5.57	Попередній показчик напрямків	 5.59	Показчик напрямку

Продовження таблиці 5

Зображення і номер знака	Назва знака	Зображення і номер знака	Назва знака	Зображення і номер знака	Назва знака
 5.59	Показчик напрямку	 5.64.2	Напрямок об'їзду	 5.69	Місце зупинки
 5.59	Показчик напрямків	 5.64.3	Напрямок об'їзду	 5.70	Зміна схеми руху
 5.60	Показчик напрямків	 5.65.1	Назва об'єкта	 5.71	Аеропорт
 5.60	Показчик напрямків	 5.65.2	Назва об'єкта	 5.72	Залізничний вокзал чи пункт зупинки поїздів
 5.61	Показчик відстаней (підтвердження маршруту)	 5.66	Номер маршруту (дороги)	 5.73	Автовокзал чи автостанція
 5.61	Показчик відстаней (підтвердження маршруту)	 5.67.1	Номер і напрямок маршруту (дороги)	 5.74	Тунель
 5.62	Схема руху	 5.67.2	Номер і напрямок маршруту (дороги)	 5.75	Закінчення тунелю
 5.63	Схема об'їзду	 5.67.3	Номер і напрямок маршруту (дороги)	 5.76	Автоматична відеофіксація порушень Правил дорожнього руху
 5.64.1	Напрямок об'їзду	 5.68	Кілометровий знак	 5.77	Морський (річковий) порт чи вокзал






























Кінець таблиці 5

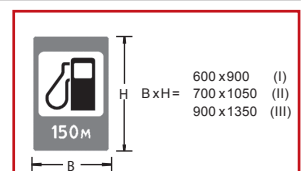
Зображення і номер знака	Назва знака	Зображення і номер знака	Назва знака	Зображення і номер знака	Назва знака
5.78	Радіостанції, що передають інформацію про дорожній рух	5.84	Початок прикордонної смуги	5.93.1	Суміжні пішохідний перехід і велосипедний переїзд
5.79.1	Аварійний вихід	5.85	Кінець прикордонної смуги	5.93.2	Суміжні пішохідний перехід і велосипедний переїзд
5.79.2	Аварійний вихід	5.86	Початок контрольованого прикордонного району	5.94.1	Дорога із зустрічною велосипедною смугою
5.80.1	Показчик напрямку і відстані до аварійного виходу	5.87	Кінець контрольованого прикордонного району	5.94.2	Кінець дороги із зустрічною велосипедною смугою
5.80.2	Показчик напрямку і відстані до аварійного виходу	5.88	Велосипедна смуга	5.95.1	Виїзд на дорогу із одностороннім рухом і зустрічною велосипедною смугою
5.81	Показчик напрямків і відстані до аварійних виходів	5.89	Кінець велосипедної смуги	5.95.2	Виїзд на дорогу із одностороннім рухом і зустрічною велосипедною смугою
5.82.1	Платна дорога	5.90	Зона для пішоходів і велосипедистів	5.96.1	Зона габаритно-вагового контролю
5.82.2	Кінець платної дороги	5.91	Кінець зони для пішоходів і велосипедистів	5.96.2	Кінець зони габаритно-вагового контролю
5.83.1	Платна дорога	5.92.1	Велосипедний переїзд		
5.83.2	Кінець платної дороги	5.92.2	Велосипедний переїзд		



Знаки сервісу




















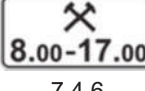


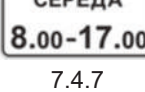




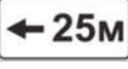











Таблиця 6

Зображення і номер знака	Назва знака	Зображення і номер знака	Назва знака	Зображення і номер знака	Назва знака
 6.1	Пункт першої медичної допомоги	 6.7.5	Автозаправні та електрзарядні станції	 6.15	Місце відпочинку
 6.2	Лікарня	 6.7.6	Автозаправні та електрзарядні станції	 6.16	Готель або мотель
 6.3	Телефон для виклику аварійної служби	 6.7.7	Автозаправні та електрзарядні станції	 6.17	Туристична база
 6.4	Вогнегасник	 6.8	Телефон	 6.18	Кемпінг
 6.5	Пункт технічного обслуговування	 6.9	Пункт довідкової служби	 6.19	Місце стоянки причепів у кемпінгу
 6.6	Пункт миття автомобілів	 6.10	Дорожні станції патрульної поліції	 6.20	Ділянка для табору автотуристів і місце стоянки причепів у кемпінгу
 6.7.1	Автозаправні станції	 6.11	Туалет	 6.21	Пляж або басейн
 6.7.2	Автозаправні станції	 6.12	Питна вода	 6.22	Визначні місця
 6.7.3	Електрзарядні станції	 6.13	Ресторан або їдальня	 6.23	Шиномонтаж
 6.7.4	Автозаправні станції	 6.14	Кафе		



Таблички до дорожніх знаків

Таблиця 7

Зображення і номер знака	Назва знака	Зображення і номер знака	Назва знака	Зображення і номер знака	Назва знака
 7.1.1	Відстань до об'єкта	 7.3.3	Напрямок дії	 7.5.6	Вид ТЗ
 7.1.2	Відстань до об'єкта	 7.4.1	Час дії	 7.5.7	Вид ТЗ
 7.1.3	Відстань до об'єкта	 7.4.2	Час дії	 7.5.8	Вид ТЗ
 7.1.4	Відстань до об'єкта	 7.4.3	Час дії	 7.5.9	Вид ТЗ
 7.2.1	Зона дії	 7.4.4	Час дії	 7.6.1	Спосіб поставлення ТЗ на стоянку
 7.2.2	Зона дії	 7.4.5	Час дії	 7.6.2	Спосіб поставлення ТЗ на стоянку
 7.2.3	Зона дії	 7.4.6	Час дії	 7.6.3	Спосіб поставлення ТЗ на стоянку
 7.2.4	Зона дії	 7.4.7	Час дії	 7.6.4	Спосіб поставлення ТЗ на стоянку
 7.2.5	Зона дії	 7.5.1	Вид ТЗ	 7.6.5	Спосіб поставлення ТЗ на стоянку
 7.2.6	Зона дії	 7.5.2	Вид ТЗ	 7.6.6	Спосіб поставлення ТЗ на стоянку
 7.2.7	Зона дії	 7.5.3	Вид ТЗ	 7.6.7	Спосіб поставлення ТЗ на стоянку
 7.3.1	Напрямок дії	 7.5.4	Вид ТЗ	 7.7	Стоянка із непрацюючим двигуном
 7.3.2	Напрямок дії	 7.5.5	Вид ТЗ	 7.8	Напрямок головної дороги

Кінець таблиці 7

Зображення і номер знака	Назва знака	Зображення і номер знака	Назва знака	Зображення і номер знака	Назва знака
 7.9	Смуга руху	 7.20	Обмеження по температурі	 7.27	Нанесення розмітки
 7.10	Кількість поворотів	 7.21.1	Вид небезпеки	 7.28.1	Вид громадського транспорту
 7.11	Паромна переправа	 7.21.2	Вид небезпеки	 7.28.2	Вид громадського транспорту
 7.12	Ожеледиця	 7.21.3	Вид небезпеки	 7.28.3	Вид громадського транспорту
 7.13	Вологе покриття	 7.21.4	Вид небезпеки	 7.28.4	Вид громадського транспорту
 7.14	Платні послуги	 7.21.5	Вид небезпеки	 7.29.1	Напрямок руху велосипедистів
 7.15	Місце для огляду автомобілів	 7.22	Лижники	 7.29.2	Напрямок руху велосипедистів
 7.16	Пішоходи із порушенням зору	 7.23	Місце для зарядки електромобілів	 7.29.3	Напрямок руху велосипедистів
 7.17	Особи з інвалідністю	 7.24	Евакуатор	 7.29.4	Напрямок руху велосипедистів
 7.18	Крім осіб з інвалідністю	 7.25	Острівець безпеки	 7.29.5	Напрямок руху велосипедистів
 7.19	Обмеження тривалості стоянки	 7.26	Термін застосування денних ходових вогнів (денного світла)	 7.29.6	Напрямок руху велосипедистів